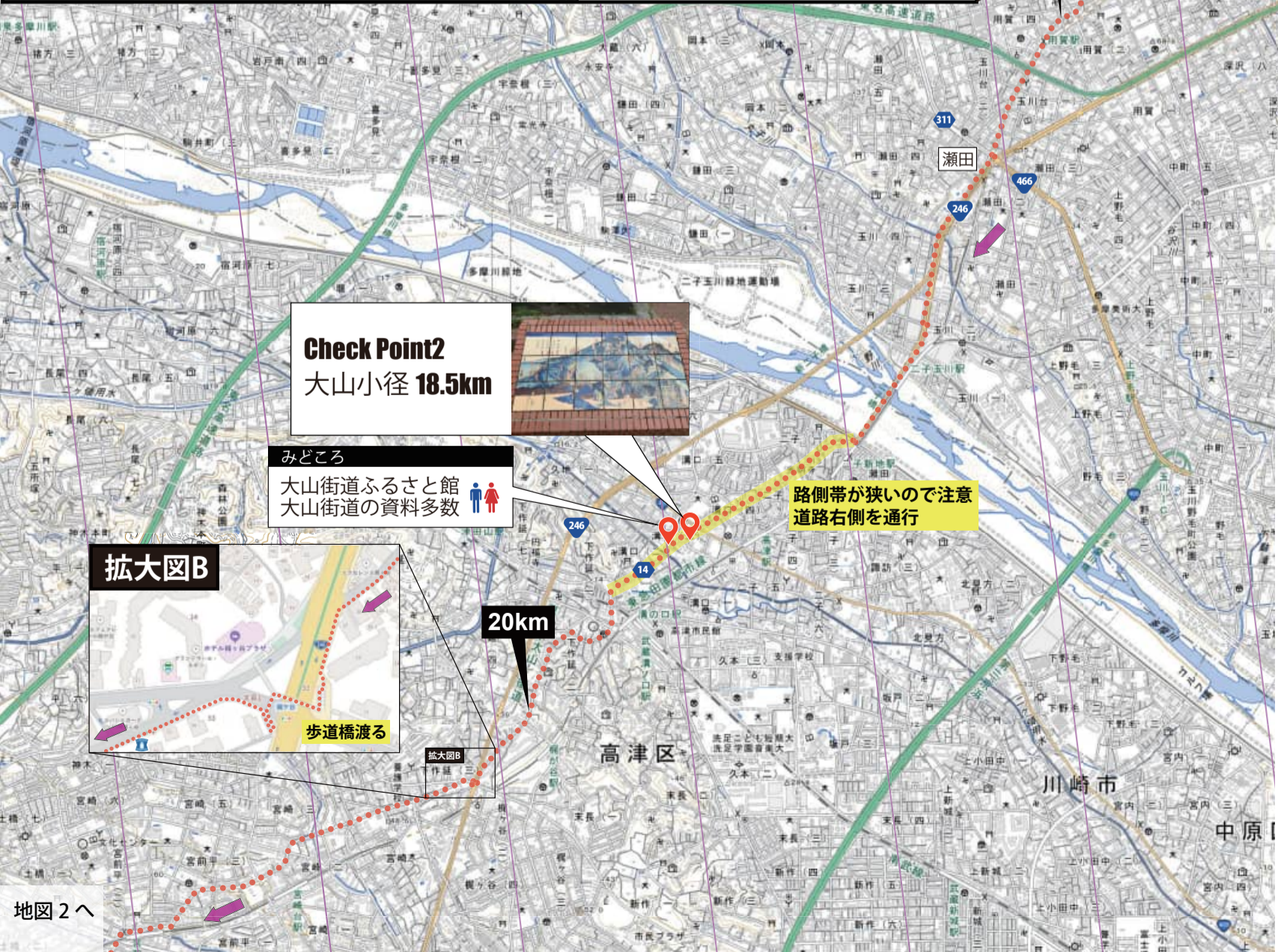
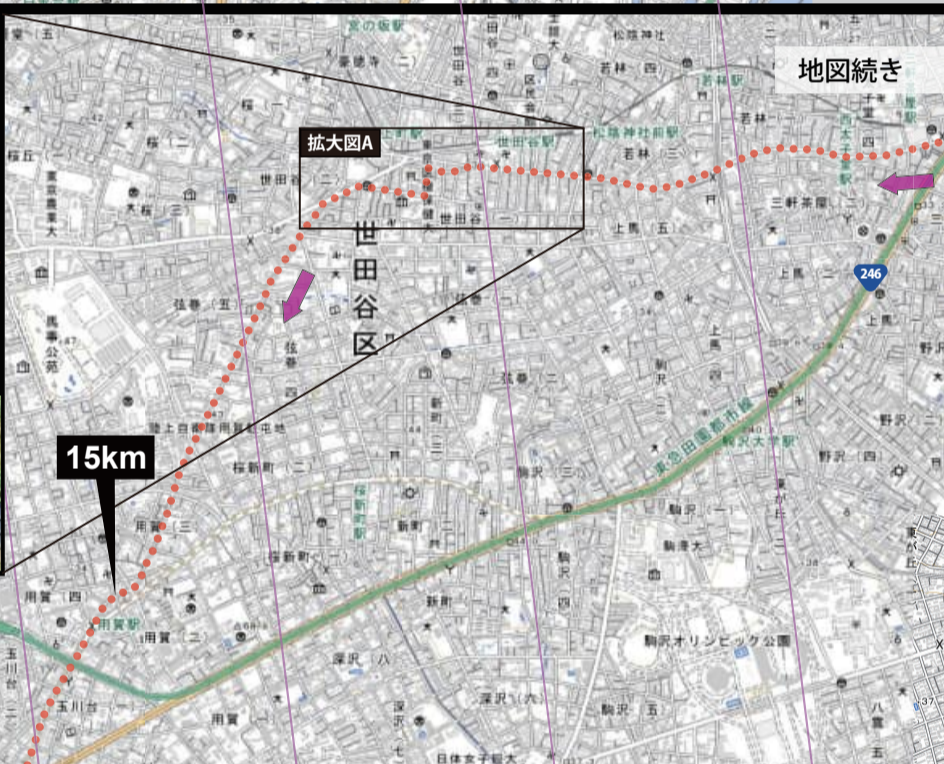
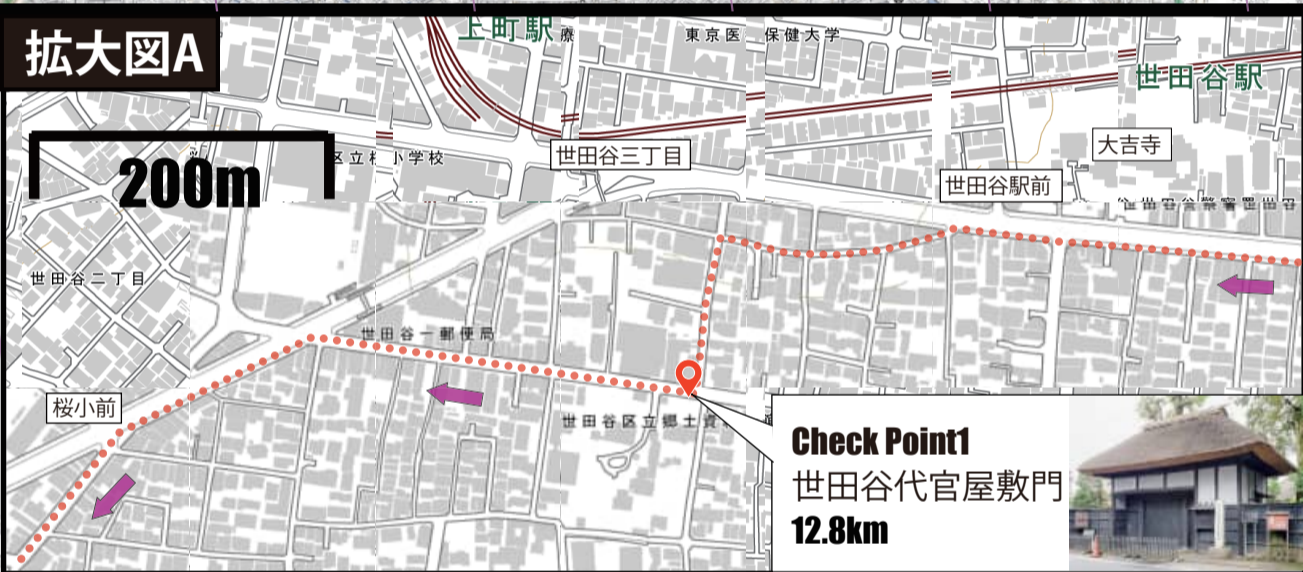
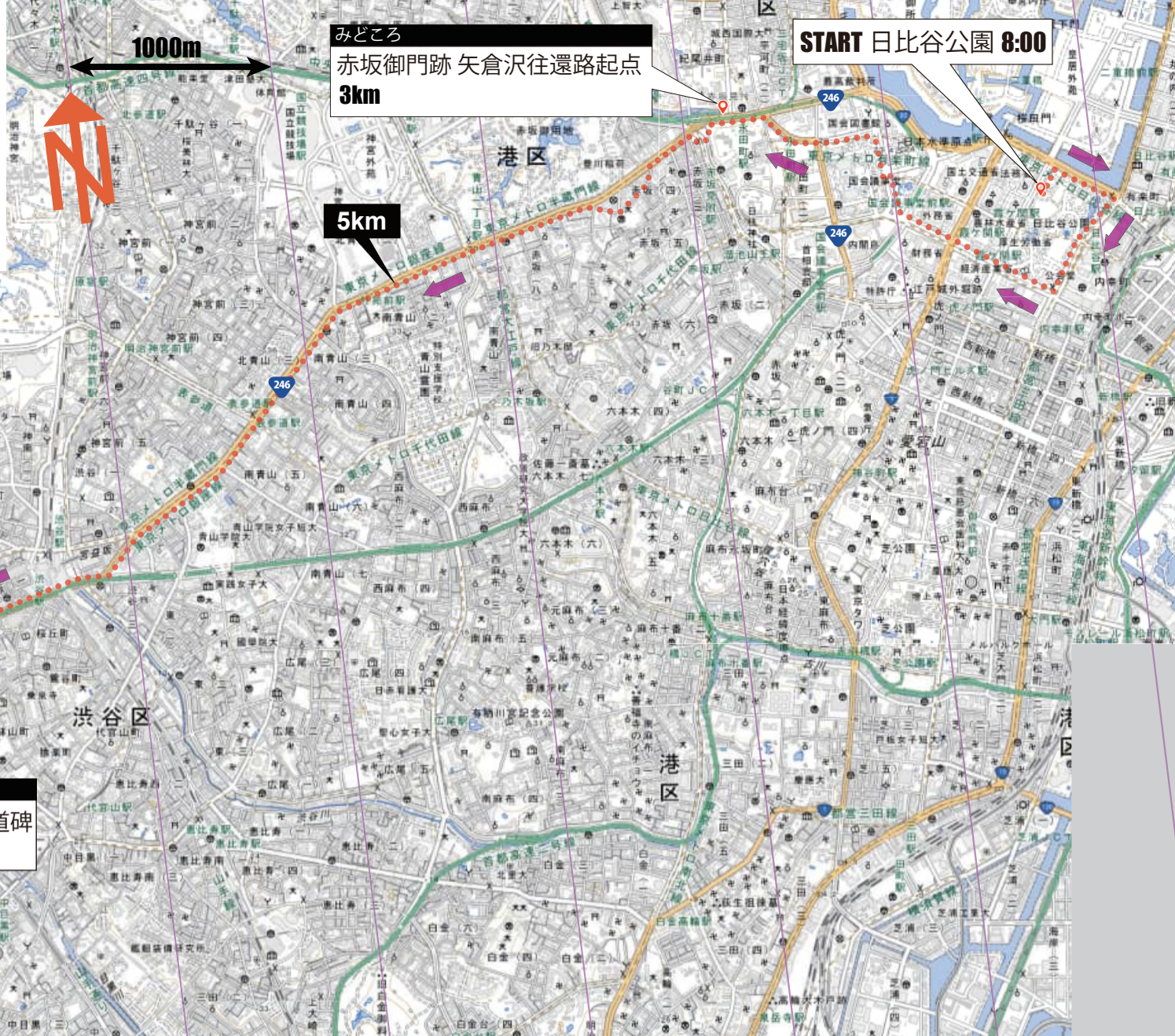


矢倉沢往還 1

2026年4月11日(土)~12日(日)

緊急連絡先 090-5122-2019 この地図は国土地理院の標準地図(電子地形図(タイル))を使用して作成しています。

NPO法人 小江戸大江戸トレニックワールド



Stay STRONG
STRONG HEART
SIMPLE NATURAL & TOUGH

11406202

矢倉沢往還 2

2026年4月11日(土)~12日(日)

緊急連絡先 090-5122-2019

NPO法人 小江戸大江戸トレニックワールド



Check Point4 下宿常夜灯 34.2km



30km
医薬神社前

みどころ
荇田宿常夜灯
荇田北1丁目

拡大図C 200m

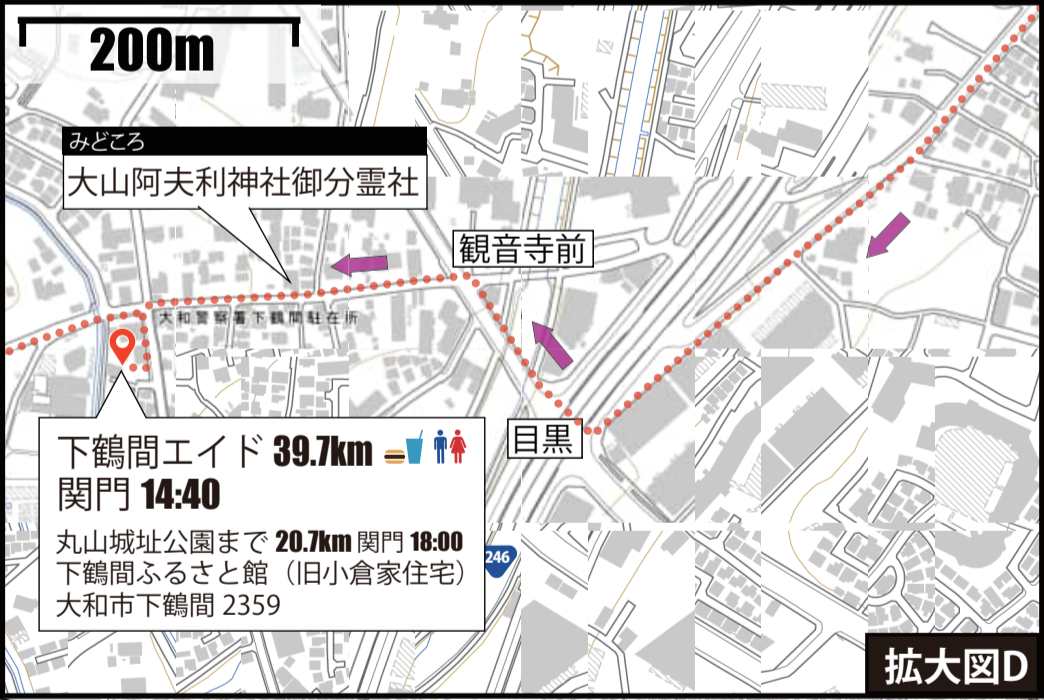


Check Point3 皆川園上 24.9km



あゆみが丘

地図下へ



みどころ
大山阿夫利神社御分霊社

下鶴間エイド 39.7km
関門 14:40

丸山城址公園まで 20.7km 関門 18:00
下鶴間ふるさと館 (旧小倉家住宅)
大和市下鶴間 2359

拡大図D



35km
長津田小学校入口

地下道で
246 ぐる

40km

拡大図D

下鶴間エイド 39.7km

地図3へ

11406202

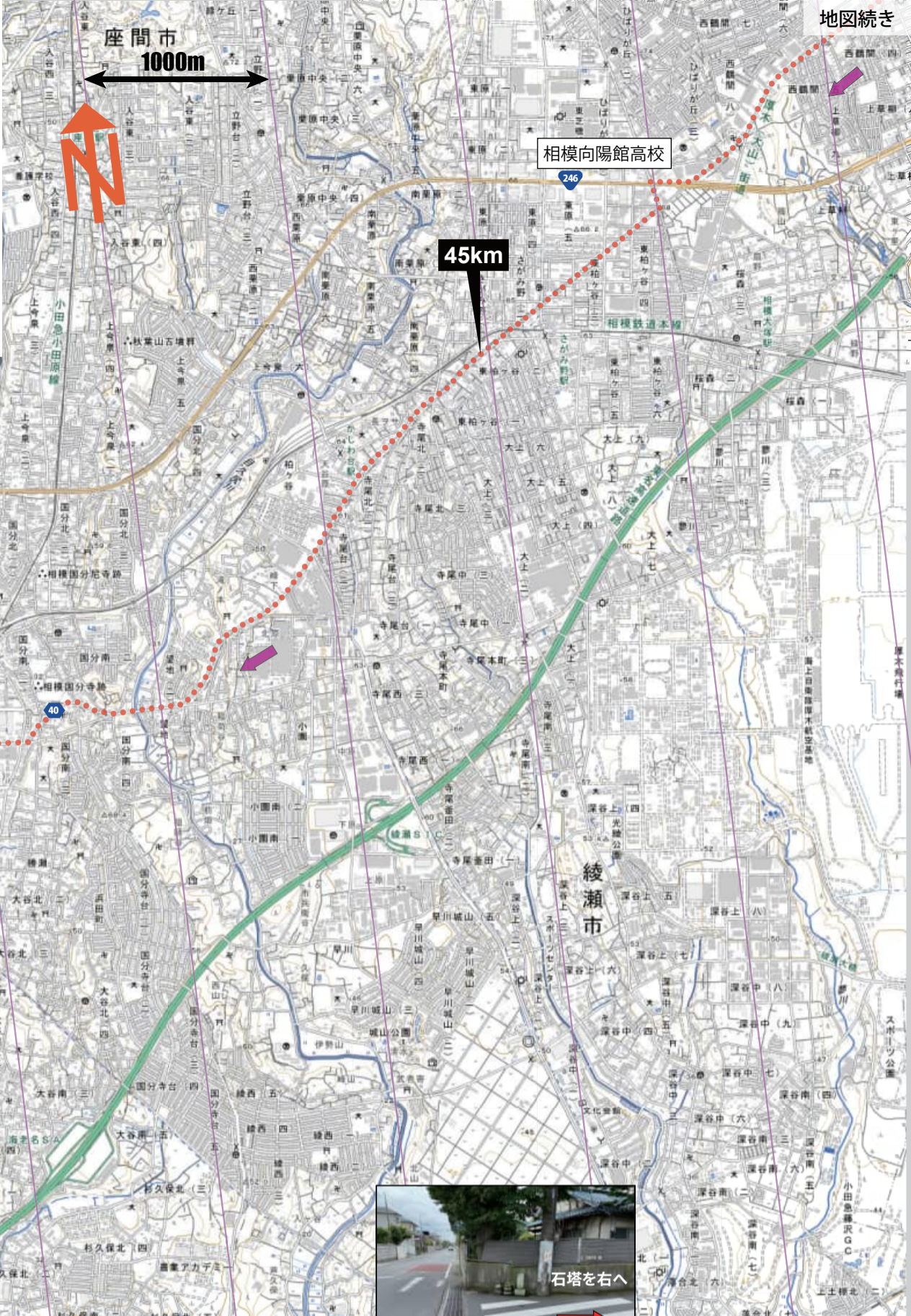
矢倉沢往還 3

2026年4月11日(土)~12日(日)

緊急連絡先 090-5122-2019

NPO法人 小江戸大江戸トレニックワールド

この地図は国土地理院の標準地図(電子地形図(タイル))を使用して作成しています。



CheckPoint1 大山阿夫利神社下社 9.7km



※お賽銭用に小銭をご用意ください。

大山寺～下社
「歩行区間」

深川/こま参道
「徐行区間」

大山阿夫利神社の境内、特に『大山寺から下社の間』は往復共に歩行区間です。絶対に走ってはいけません。更に『こま参道』は徐行区間です。スピードに注意して一般来訪者に配慮してください。

復路 70km

1000m

往路 65km

復路 75km

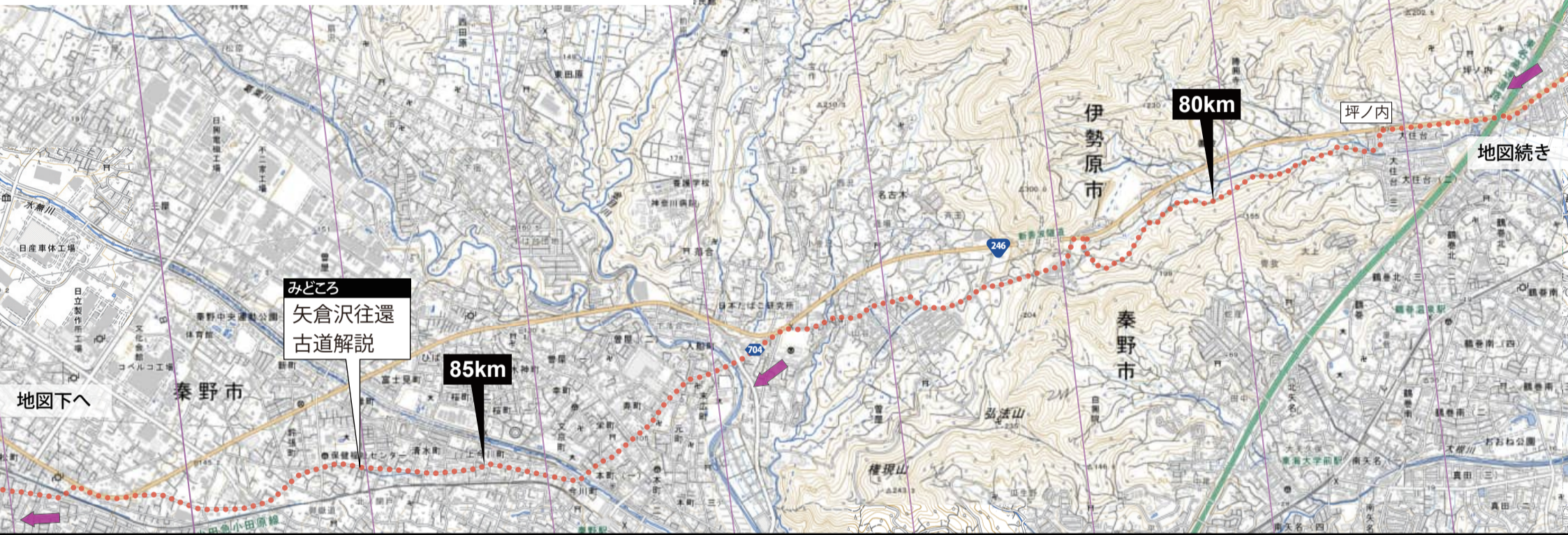
矢倉沢往還 4

2026年4月11日(土)～12日(日)

緊急連絡先 090-5122-2019

NPO法人 小江戸大江戸トレニックワールド

この地図は国土地理院の標準地図（電子地形図（タイル））を使用して作成しています。





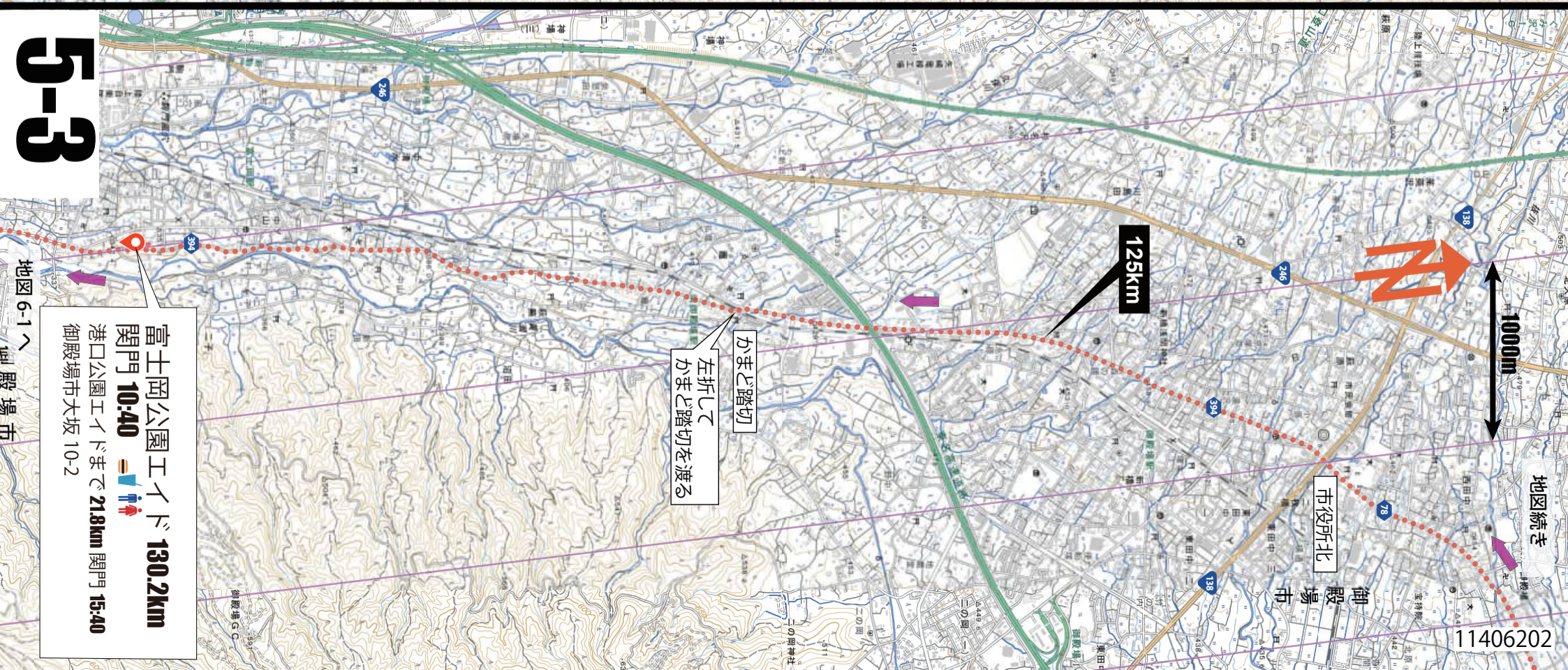
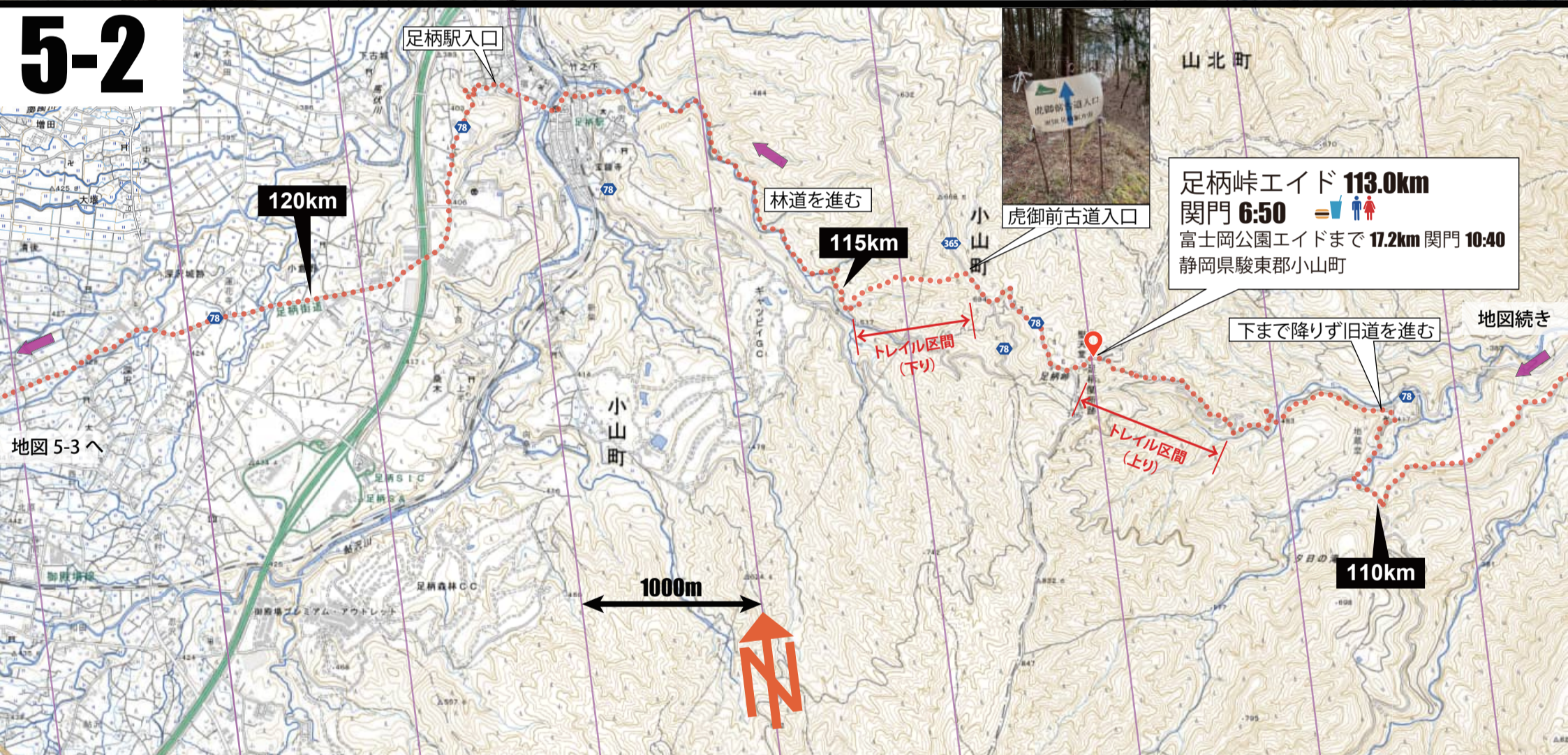
矢倉沢往還 5-1

2026年4月11日(土)~12日(日)

緊急連絡先 090-5122-2019

NPO法人 小・江戸大江戸トレニックワールド

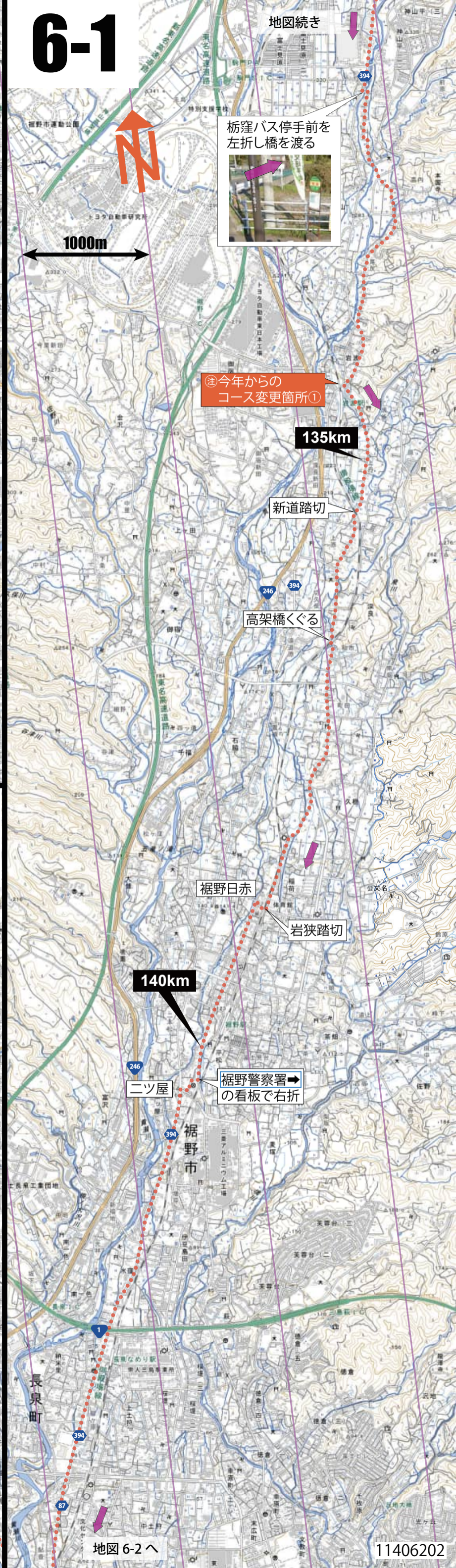
この地図は国土地理院の標準地図（電子地形図（タイル））を使用して作成しています。



6-2



6-1



矢倉沢往還 6

2026年4月11日(土)~12日(日)

緊急連絡先 090-5122-2019

NPO法人 小江戸大江戸トレニックワールド

この地図は国土院の標準地図(電子地形図(タイル))を使用して作成しています。