

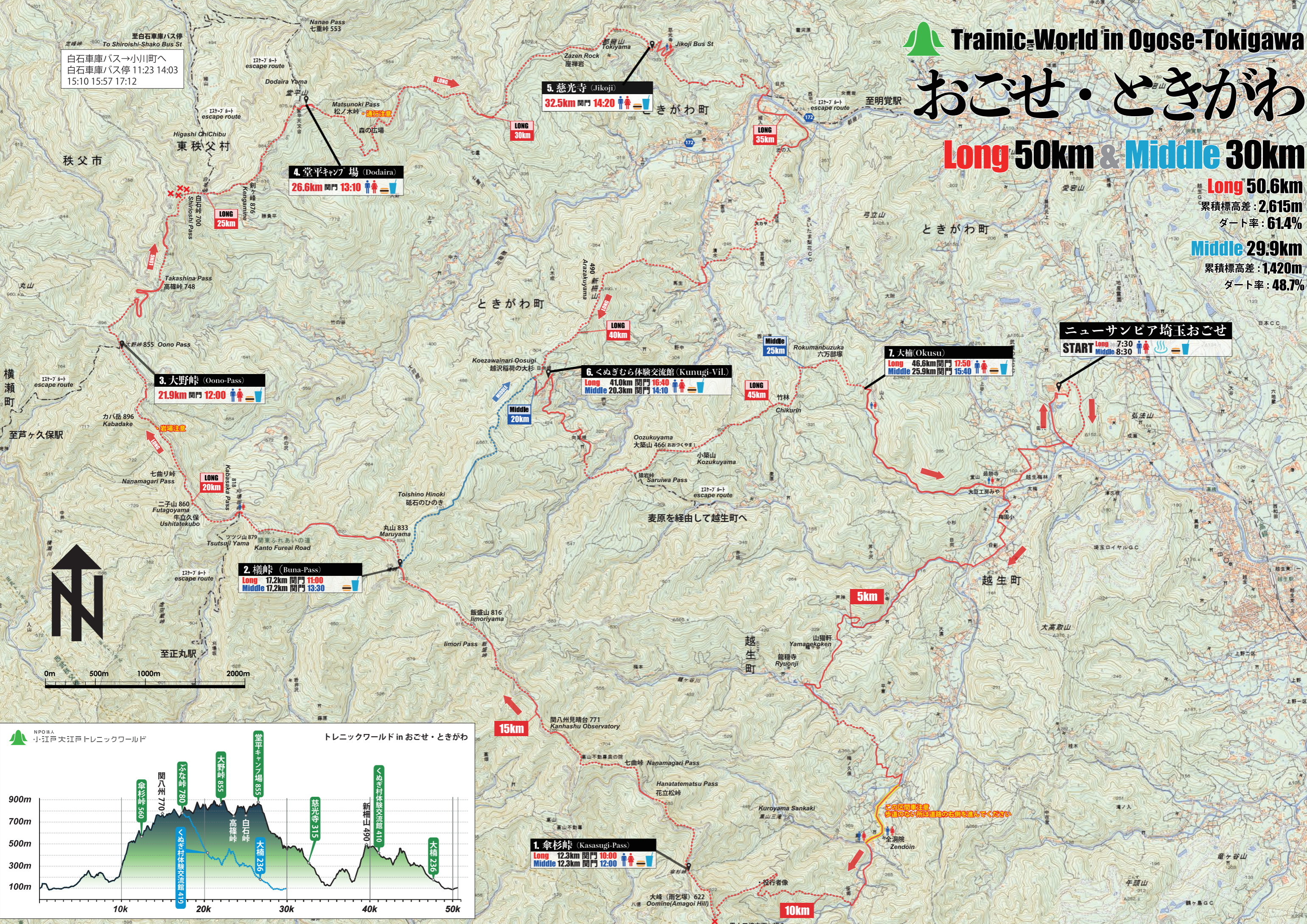
おごせ・ときがわ

Long 50km & Middle 30km

Long 50.6km
 累積標高差: 2,615m
 ダート率: 61.4%

Middle 29.9km
 累積標高差: 1,420m
 ダート率: 48.7%

ニューサンピア埼玉おごせ
 START Long 7:30 Middle 8:30



至白石車庫バス停
 To Shiroishi-Shako Bus St
 白石車庫バス→小川町へ
 白石車庫バス停 11:23 14:03
 15:10 15:57 17:12

4. 堂平キャンプ場 (Dodaira)
 26.6km 関門 13:10

5. 慈光寺 (Jikoji)
 32.5km 関門 14:20

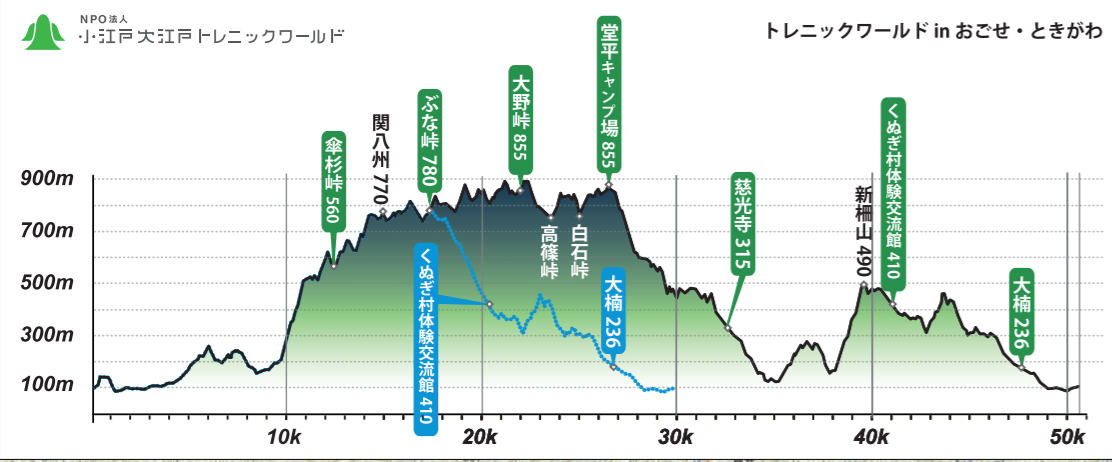
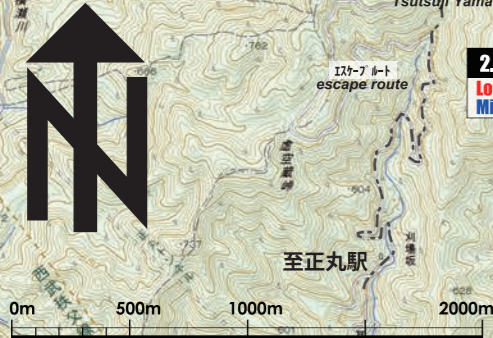
3. 大野峠 (Oono-Pass)
 21.9km 関門 12:00

6. くぬぎむら体験交流館 (Kunugi-Vil.)
 Long 41.0km 関門 16:40
 Middle 20.3km 関門 14:10

7. 大桶 (Okusu)
 Long 46.6km 関門 17:50
 Middle 25.9km 関門 15:40

2. 櫛峠 (Buna-Pass)
 Long 17.2km 関門 11:00
 Middle 17.2km 関門 13:30

1. 傘杉峠 (Kasastugi-Pass)
 Long 12.3km 関門 10:00
 Middle 12.3km 関門 12:00



この区間車注意
 歩道のない所は道路の右側を歩んでください