

# 見沼チャレンジ60k map1

2023.11.19

coedo-oedo trainic world

## 拡大A



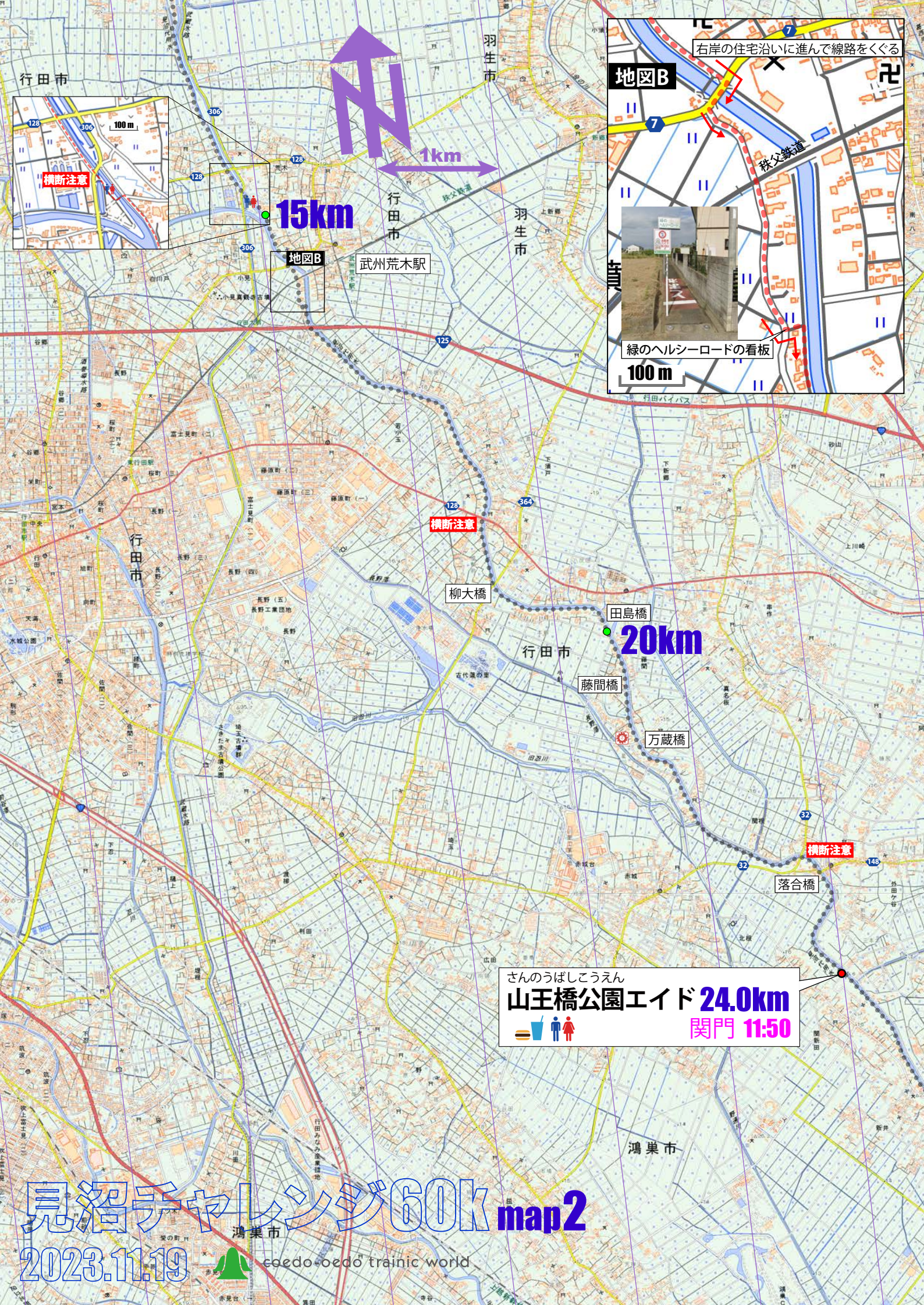
## 拡大B



## 拡大AB参照







行田市

羽生市

1km

15km

地図B

武州荒木駅

地図B

右岸の住宅沿いに進んで線路をくぐる



緑のヘルシーロードの看板

100 m

横断注意

柳大橋

田島橋

20km

藤間橋

万蔵橋

横断注意

落合橋

さんのうばこうえん

山王橋公園エイド 24.0km



関門 11:50

見沼チャレンジ60k map2

2023.11.19



ceedo-oedo trainic world

鴻巣市



25km

横断注意

中ノ目橋

種足橋

30km

舟湯橋

新橋

仲橋

八間堰

久喜市

久喜市

# 見沼チャレンジ60k map3

2023.11.19



coedo-oedo trainic world

35km

柴山橋

地図C



エイドにトイレはありません。  
公衆トイレを使ってください。

柴山伏越エイド

常福寺橋

元荒川

100m

しばやまふせこし  
**柴山伏越エイド 36.0km**  
関門 13:30

エイドにトイレはありません。  
公衆トイレをご利用ください

地図C

蓮田市



# 見沼チャレンジ60k map4

2023.11.19



1km

40km

横断注意

羽貫駅

伊奈町



伊奈町

蓮田駅

横断注意

45km

御前橋

稲荷橋

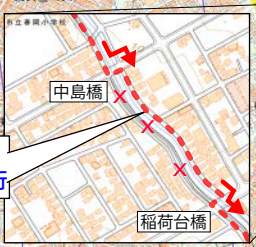
地図D



地図D

ありなしこうえん  
有無公園エイド **47.1km**  
関門 15:10

工事のため右岸通行止め  
中島橋～稲荷台橋間は左岸通行



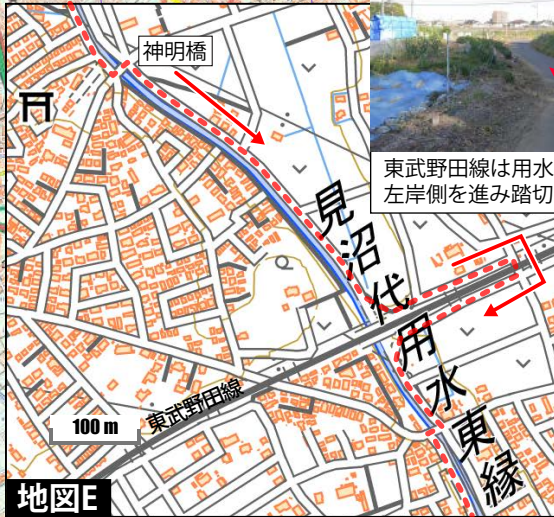
横断注意



50km

地図E

七里駅  
見沼区



東武野田線は用水沿いに越えられないので左岸側を進み踏切まで回り込む

締切橋手前から諏訪橋区間  
歩道工事で通行できない場所は、  
管理用車道を通行してください。

横断注意

地図F



締切橋  
慶應大  
さき山橋  
見沼自然公園エイド  
見沼自然公園  
諏訪橋

見沼自然公園エイド 55.0km  
関門 16:20

地図G



1km

さいたま市



北原橋  
横断歩道を渡る

横断歩道を渡る

60km



Goal 東浦和南公園 64.1km  
関門 18:00

ゴールにトイレはありません。駅トイレなどをご利用ください

見沼チャレンジ60k map5

2023.11.19

coedo-oedo trainic world