

第6回

みんなで走ろう!

# トレニックワールド

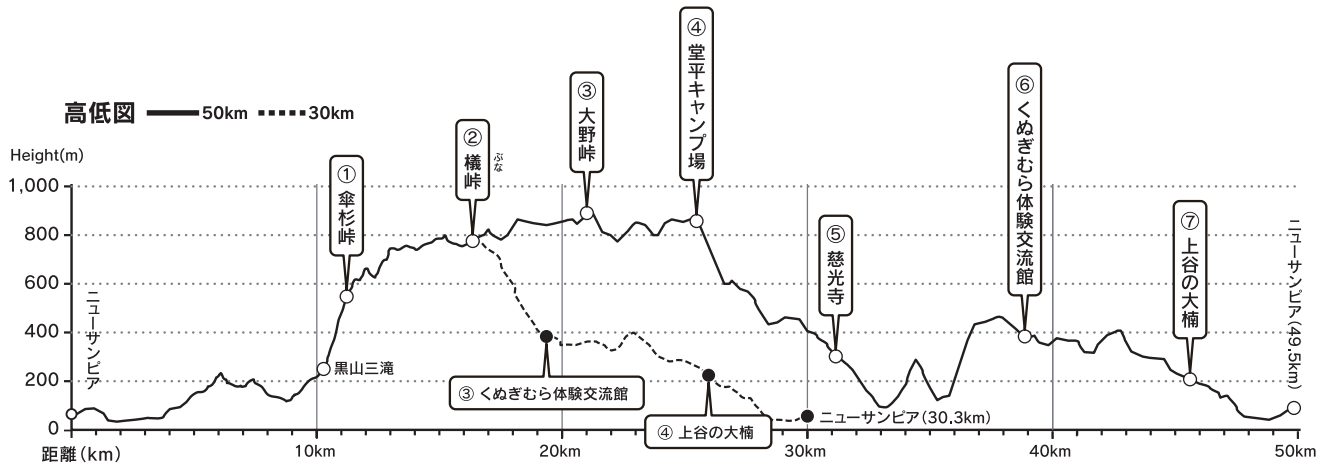
## in おごせ・ときがわ

### 50km & 30km



Trainic world in Ogose-Tokigawa

### 開催日: 2017年9月3日(日)



主催:  NPO法人 小・江戸大江戸トレニックワールド

協賛:  RaidLight


 ItoiteX

 LEDLENSER

 New Sunpia Hotel & Resort  
ニューサンピア埼玉おごせ

 ゆうパークおごせ

 梅の湯

後援:  「彩の国」さいたま 埼玉県 埼玉県教育委員会

 寄居町 寄居町教育委員会

(申請中)

 越生町 越生町教育委員会

 テレ玉  3ch

# 第6回 トレニックワールド in おごせ・ときがわ

- 大会名：第6回トレニックワールド in おごせ・ときがわ 50km & 30km
- 開催日：2017年9月3日(日) 雨天決行
- 主催：NPO法人 小江戸大江戸トレニックワールド
- 種目：トレイルラン

(A)ロング 50km: 女子 18~44歳、45歳以上、男子 18~39歳、40歳代、50歳代、60歳以上  
 (B)ミドル 30km: 女子 18~44歳、45歳以上、男子 18~39歳、40歳代、50歳代、60歳以上

種目	9月2日(土)	9月3日(日)					制限時間
	前日受付	当日受付	開会式	スタート	ゴール		
	ニューサンピア埼玉おごせ						
(A)ロング 50km	18:00~19:00	6:00~7:00	7:15	7:30	18:30	11時間	
(B)ミドル 43km		6:30~8:00	8:15	8:30	16:30	8時間	

- 会場：ニューサンピア埼玉おごせ 〒350-0401 埼玉県入間郡越生町古池 700
- コース：(A)ロング 50km: 距離 49.5km、累積高低差 2,795m、オフロード 30.0km(60.6%)  
 ニューサンピア埼玉おごせかみやつ~上谷農村公園~横吹峠~黒山三滝~傘杉峠~花立松ノ峠~関八州見晴台(771m)~ぶな峠~  
 刈場坂峠~大野峠~堂平山(875m)~慈光寺~萩日吉神社あらざくやま~新柵山~くぬぎむら体験交流館おおつくやま~大築山(466m)~  
 上谷の大楠~ニューサンピア埼玉おごせ
- (B)ミドル 30km: 距離 30.3km、累積高低差 1,505m、オフロード 14.6km(48.3%)  
 ニューサンピア埼玉おごせかみやつ~上谷農村公園~横吹峠~黒山三滝~傘杉峠~花立松ノ峠~関八州見晴台(771m)~  
 ぶな峠~くぬぎむら体験交流館おおつくやま~大築山(466m)~上谷の大楠~ニューサンピア埼玉おごせ
- エイド・関門：ロング 50km: 7ヶ所 ミドル 30km: 4ヶ所

エイド(給水場)	距離		エイド開設時間		関門	
	50km	30km	50km	30km	50km	30km
ニューサンピア埼玉おごせ	スタート		スタート 7:30	スタート 8:30		
傘杉峠	11.4km		8:40~11:30		10:00	11:30
横(ぶな)峠	16.4km		9:10~12:50		11:00	12:50
大野峠	21.0km	-	9:40~12:00	-	12:00	-
堂平キャンプ場	25.5km	-	10:10~13:10	-	13:10	-
慈光寺	31.0km	-	10:40~14:30	-	14:30	-
くぬぎむら体験交流館	38.8km	19.6km	10:20~16:10		16:10	13:40
大楠前	45.5km	26.3km	11:00~17:40		17:40	15:30
ニューサンピア埼玉おごせ	49.5km	30.3km	11:40~18:30		18:30	16:30

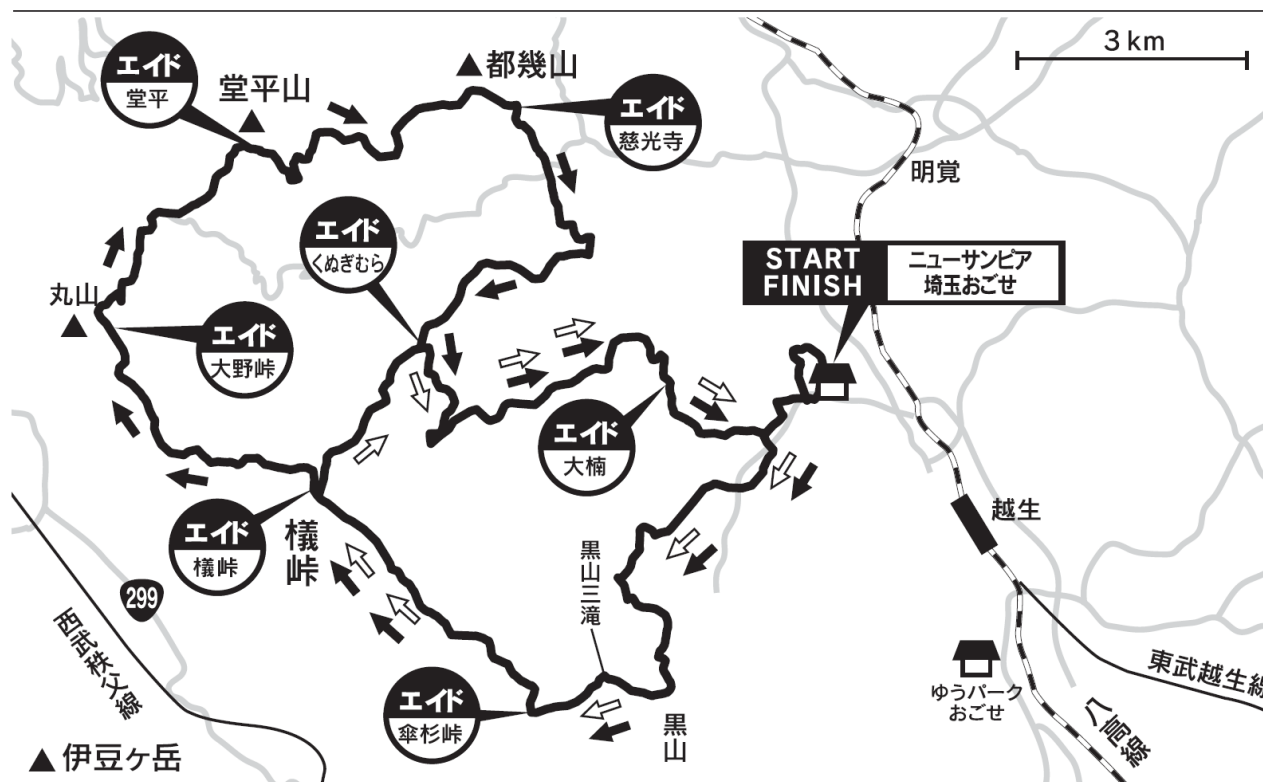
※ 時間内完走ペースでのスイーパーが最後尾を走行します。抜かされた場合やエイド閉鎖時間以降に到着した場合はリタイア扱いとなります。  
 スイーパー、エイドスタッフの指示に従ってください。

※ 回収車の用意はありません。

- 参加費：(A)ロング 50km: 7,000円(マラソン保険料, 被災地支援金 500円, ゴール後入浴代を含む)  
 (B)ミドル 30km: 5,000円(マラソン保険料, 被災地支援金 300円, ゴール後入浴代を含む)  
 ※ 被災地支援金：1km 走る毎に 10円(Run by10)をお預かりし、被災地を支援しております(HPに掲載)。  
 ※ 記録集希望者は 200円、駐車場利用希望者は 500円 参加費支払い時に合わせてお支払いください。
- 参加賞：大会オリジナルグッズ, 当日入浴券
- 参加資格：(A)ロング 50km: 30km以上のトレイルラン大会を完走していること。  
 (A)(B)共通：①18歳以上の健康な男女 ②地図を見て走行できること ③一般の登山客に迷惑をかけずに走行できること ④ゴミ捨て厳禁を守れること ⑤一般道では交通ルールを守れること ⑥自力でゴールまで戻れること ⑦厳しいコースです。十分なトレーニングを積んでいること(未成年者は保護者の承諾書が必要です)
- 募集定員：(A)ロング 50km: 350名 (B)ミドル 30km: 400名 (振込先着順)
- 申込方法：ランネット <https://runnet.jp/>  
 スポーツエントリー <https://www.sportsentry.ne.jp/>  
 スポーツナビ Do <https://dosports.yahoo.co.jp>  
 小江戸大江戸トレニックワールド <http://www.trainic-world.com/>

- 申込期間：2017年3月1日(水)～2017年7月31日(月)(定員になり次第締め切ります)
- 表彰：各種目年代別1位～3位(表彰状・副賞は当日中にお受け取りください) 飛び賞があります。
- 記録証：当日発行(当日中にお受け取りください)
- 記録集：希望者は有料(200円)にて後日送付します。参加費支払時に合わせてお支払いください。  
なお、記録はサイトにも掲載します。
- ITRA公認レース：レース終了後認定申請します。ロング50km: 3pt、ミドル30km: 1pt  
前回大会(2016年7月10日開催)は、ロング50km: 3pt、ミドル30k: 1pt認定レースです。  
※ 但し、悪天候等により距離が短縮された場合は認定されません。
- 荷物預かり：ニューサンピア埼玉おごせ体育館(貴重品除く)
- 必携品：大会コース地図、水1リットル以上、マイカップ、小銭(リタイヤ時交通費等)  
携行推奨品：雨具、帽子、手袋、長そで、長ズボン(タイツ)、ライト、ポイズンリムーバー(蜂・ブユ刺され処置用)  
※ 虫刺され、ダニ等の予防に肌の露出はお避け下さい。  
※ 本大会ではストックの使用は禁止いたします。  
※ マイカップを持参してください。紙コップの用意はありません。
- アクセス：電車：東武越生線・JR八高線 越生駅前から送迎バスあり  
自動車：関越道：鶴ヶ島ICから約20分・東松山ICから約25分  
※ 駐車場：ニューサンピア埼玉おごせ(駐車料金500円、先着200台)  
参加費支払い時に駐車料金も含めてお支払いください。
- ゴール後：越生駅(JR八高線、東武東上線)まで送迎バスがあります。
- 入浴施設：ゴール後、参加賞で下記2施設のいずれか入浴できます。  
① ニューサンピア埼玉おごせ ② ゆうパークおごせ(送迎バスあり)
- 宿泊施設：宿泊申込みは各自で施設あてにご連絡願います。大会参加優待料金となっています。  
① ニューサンピア埼玉おごせ(駐車場あり) <http://www.sunpiasaitama.com/>  
〒350-0401 埼玉県入間郡越生町古池 700 (☎ 049-292-6111)  
男女別相部屋 1泊素泊まり 3,000円(税別、6畳部屋3名基準、朝食の用意なし、1～2名利用は別料金)
- ② ゆうパークおごせ(駐車場あり) <http://youpark.jp/>  
〒350-0415 埼玉県入間郡越生町上野 3083-1 (☎ 049-292-7889)  
仮眠室、朝食付き 3,000円(税込)他にパオ・ログハウス、テントサイトがあります(グループ参加の方にお勧めです)。  
※ フロントに必ず「大会参加者」である旨告げてください。送迎バス乗車券をお渡しします。  
※ 大会早朝、宿泊者のみスタート地点までの送迎バスあり(送迎バス乗車券と引き換えで利用できます)。
- ③ そば処 よしひろ(駐車場あり) 越生駅から徒歩5分  
〒350-0416 埼玉県入間郡越生町越生 737 男女別相部屋、1泊朝食(おにぎり)付 3,500円(税込)  
※ スタート地点には越生駅からの送迎バスを利用してください。

コースマップ      ➡ ロング(50km)      ⇨ ミドル(30km)



● 試走会の案内：

	トレニックワールド in おごせ・ときがわ 50km 試走会① ～ 前半部分 (越生～関八州見晴台～白石峠) ～	トレニックワールド in おごせ・ときがわ 50km 試走会② ～ 後半部分 (白石峠～くぬぎ村～越生) ～
開催日	7月23日(日)	7月29日(土)
集合時間	8:30	9:00
集合場所	ニューサンピア埼玉おごせ(大会会場)	JR 八高線・東武東上線 小川町駅
コース	越生～黒山三滝～傘杉峠～大野峠～白石峠～白石車庫バス停(各自、小川町駅まで乗合バス)	小川町駅＝白石車庫～堂平キャンプ場～慈光寺～くぬぎ村～大楠～越生
距離	26.6km	28.3km
募集人員	60名	60名
参加費	参加費 1,500円(正会員 1,400円)	参加費 2,100円(正会員 2,000円) ※ 小川町駅～白石車庫までのバス代含む

● 里山クリーンアップ活動のご案内：

大会終了後のコース清掃、点検整備を行います。

2017年9月9日(土)実施予定で、時間、集合場所等の詳細は後日HPに記載、募集を行います。

● 大会規約：

1. 参加者は大会を円滑かつ安全に開催するために、主催者の定める諸注意事項、交通規制などを遵守するものとする。
2. 主催者は、傷病や紛失、その他事故に際し、応急処置を除いて一切の責任を負いません。
3. 主催者はマラソン保険に加入します。大会開催中の事故、傷病などへの補償はこの保険の範囲内となります。心疾患等には適用されませんので、事故の責任において十分な健康管理のうえ大会に参加してください。
4. 自己都合による申込後の種目変更、キャンセルはできません。
5. 年齢・性別の虚偽申告、申込者本人以外の出場(不正出走)は認めません。その場合出場が取り消されます。また、大会終了後に判明した場合は記録が取り消される事があります。
6. 地震・風水害・降雪・事件・事故などにとる中止の場合の参加料返金の有無、金額、通知方法等についてはその都度主催者が判断し決定します。
7. 上記4,5、または過剰入金、重複入金の返金はいたしません。
8. 大会出場中の映像、写真、記事、記録、申込者の氏名・年齢・住所などのテレビ・新聞・雑誌・インターネットなどへの掲載権と肖像権は主催者側に属します。
9. 個人情報について  
主催者は個人情報の重要性を認識し、個人情報の保護に関する法令及び関連法令を厳守し、主催者の個人情報保護方針に基づき、個人情報を取り扱います。  
※ 大会参加者へのサービス向上を目的とし、参加案内、記録通知、関連情報の通知、主催大会案内、記録発表(ランキングなど)に利用します。  
※ 主催者もしくは委託者から申込内容に関する確認連絡をさせて頂くことがあります。
10. 主催者は、上記申込規約の他、本大会規約に則して開催します。
11. 被災地支援金は当法人の定款第5条3の非営利活動「被災地支援事業」に使用いたします。

大会参加者は、上記大会規約に同意のうえお申し込みください。

● 大会事務局：NPO法人・小・江戸大江戸トレニックワールド

トレニックワールド in おごせ・ときがわ大会実行委員長 太田 實

〒350-2202 埼玉県鶴ヶ島市五味ヶ谷 11-4-302 ハイツ遠藤

FAX：049-236-3684 携帯080-3511-3594

HP：<http://www.trainic-world.com>

Facebook：<http://www.facebook.com/trainicworld>

メールアドレス：[m.ohata@trainic-world.com](mailto:m.ohata@trainic-world.com)



coedo-oedo trainic world